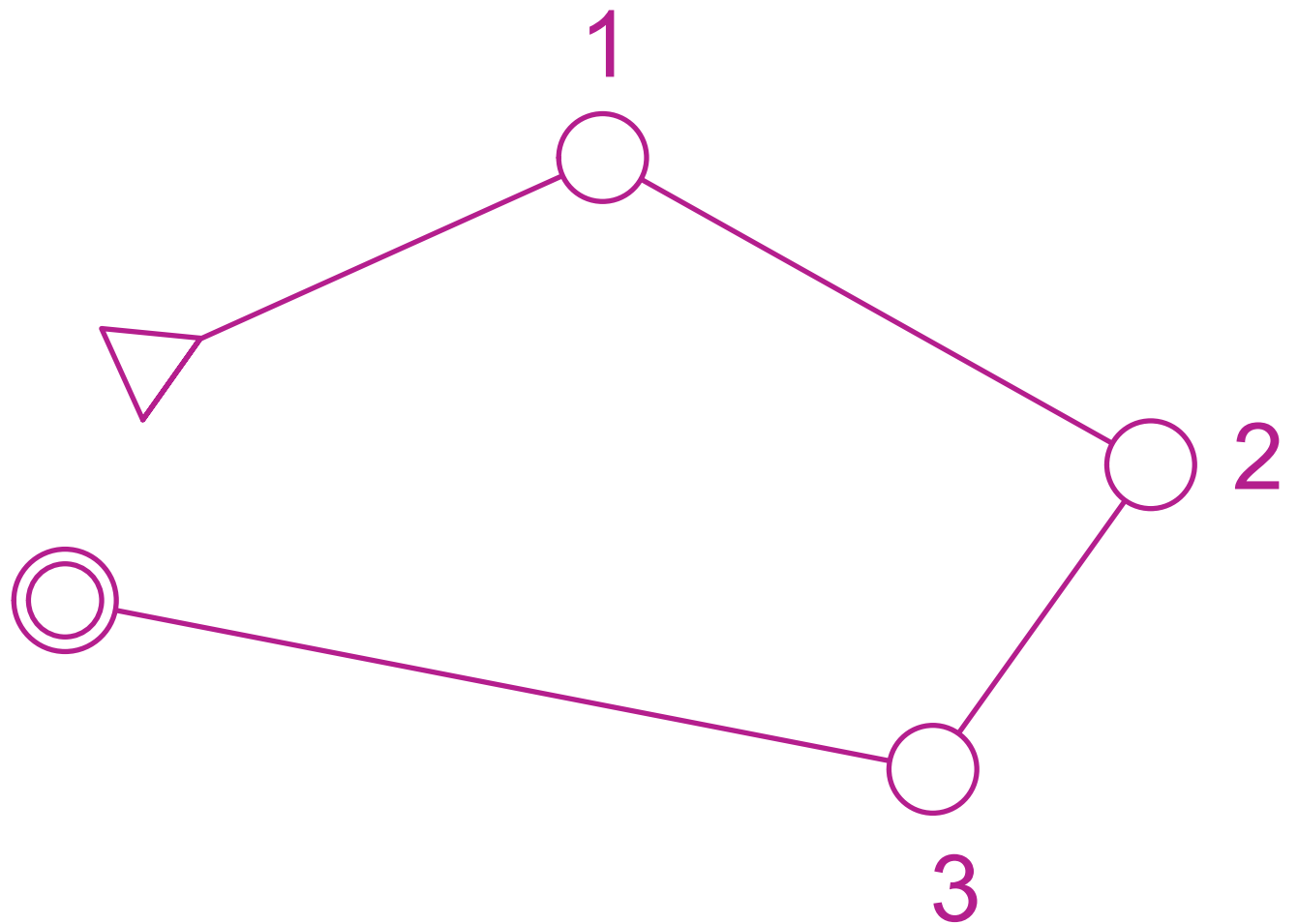
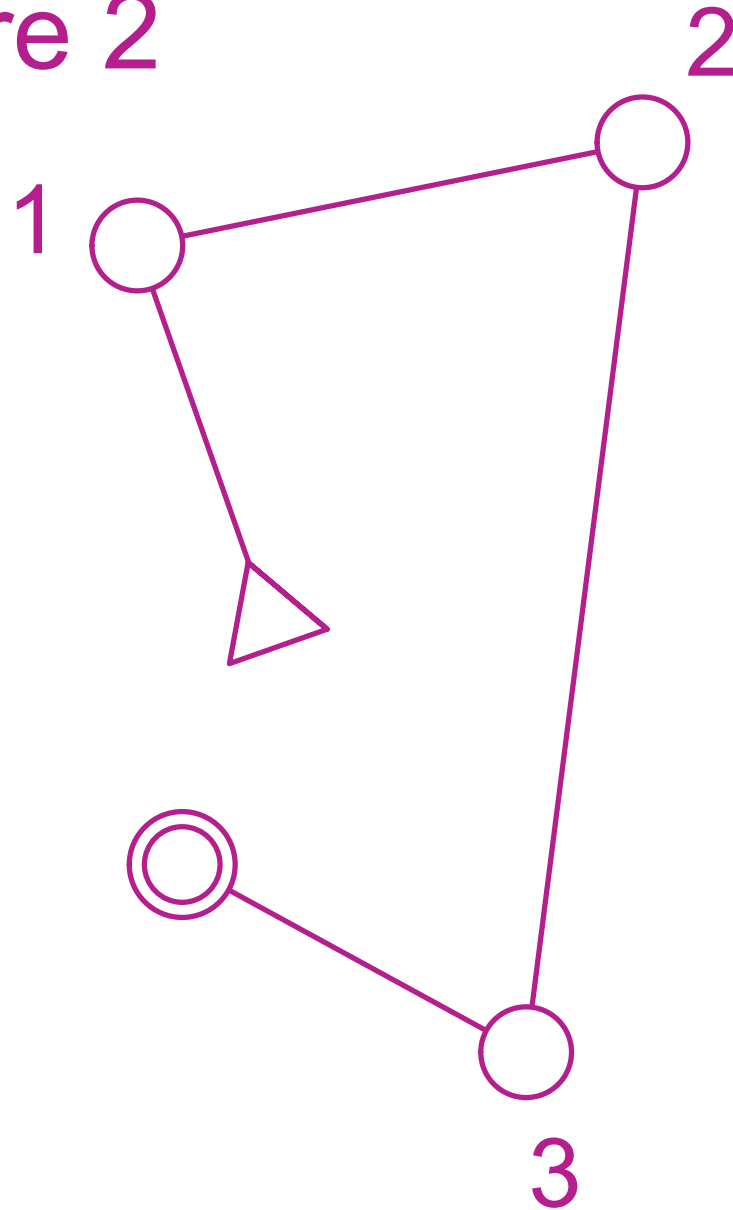
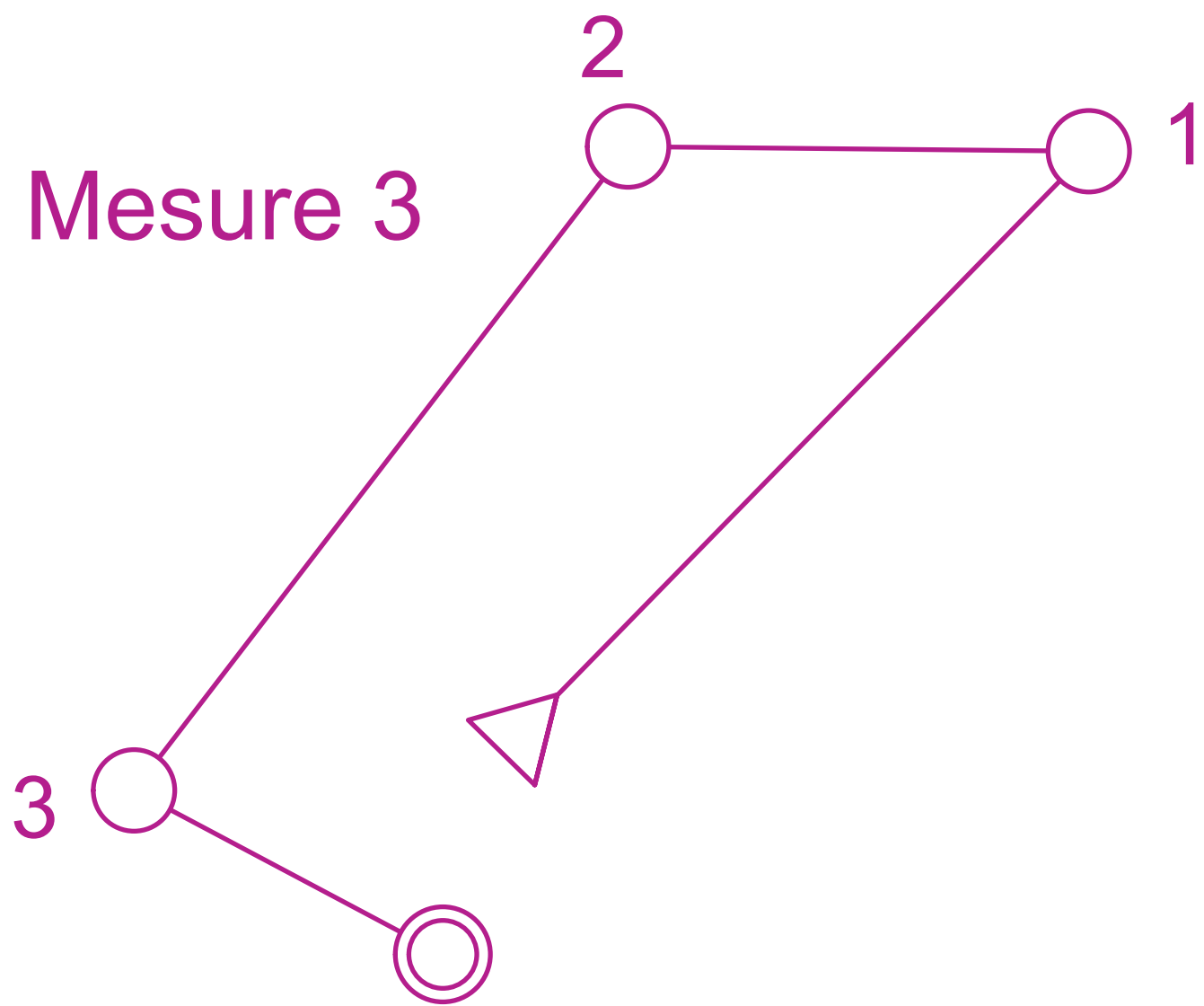


Mesure 1

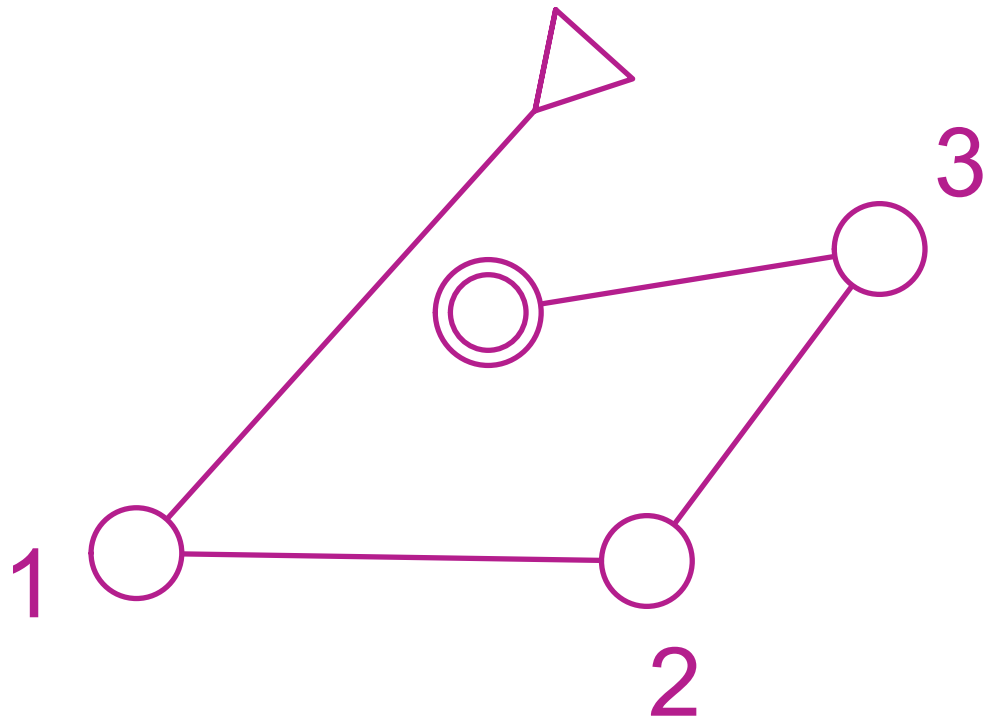


Mesure 2





Mesure 4



Fédération Française de Course d'Orientation

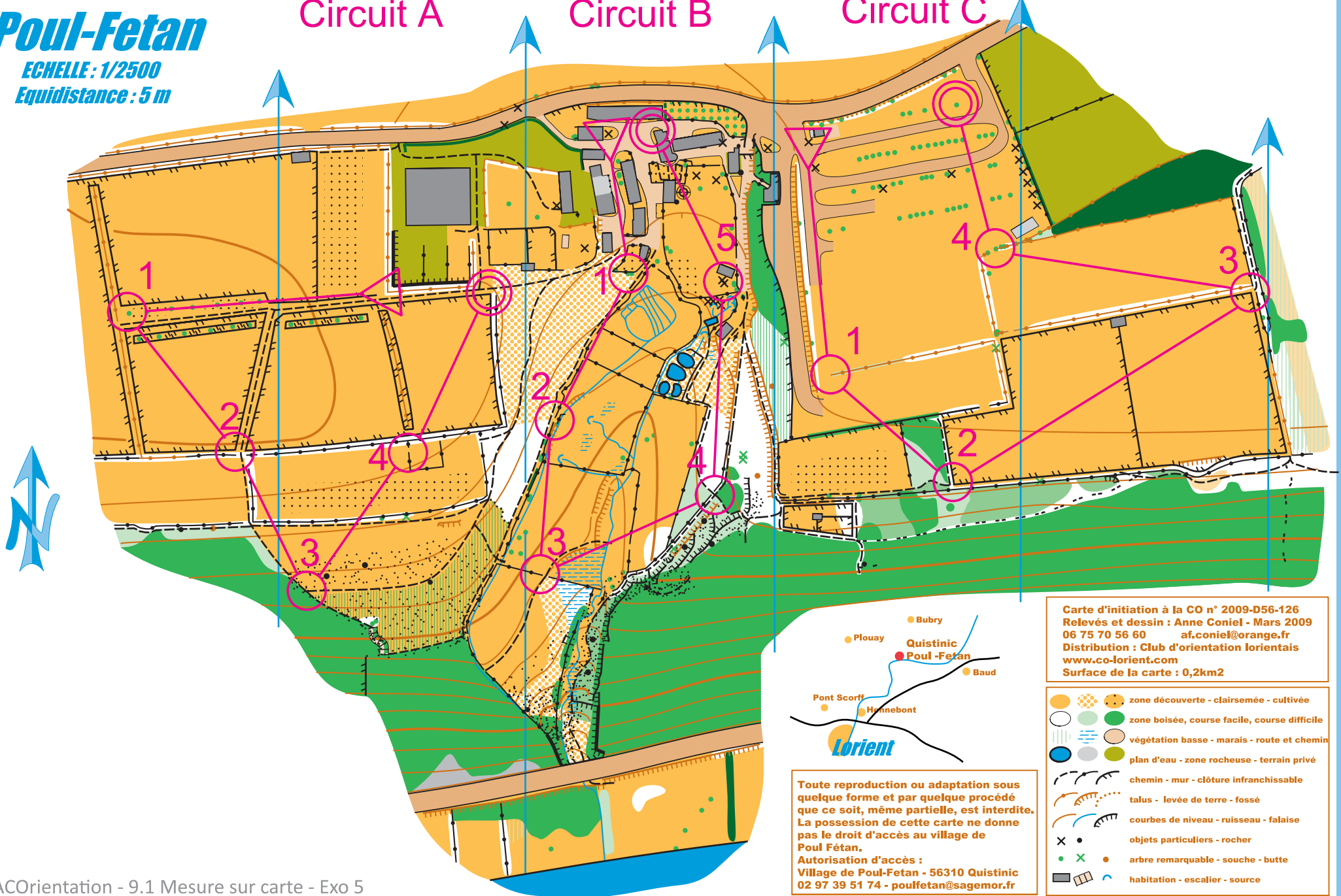
Poul-Fetan

ECHELLE : 1/2500
Equidistance : 5 m

Circuit A

Circuit B

Circuit C



Carte d'initiation à la CO n° 2009-D56-126
Relevés et dessin : Anne Coniel - Mars 2009
06 75 70 56 60 af.coniel@orange.fr
Distribution : Club d'orientation lorientais
www.co-lorient.com
Surface de la carte : 0,2km2

- zone découverte - clairsemée - cultivée
- zone boisée, course facile, course difficile
- végétation basse - marais - route et chemin
- plan d'eau - zone rocheuse - terrain privé
- chemin - mur - clôture infranchissable
- talus - levée de terre - fossé
- courbes de niveau - ruisseau - falaise
- objets particuliers - rocher
- arbre remarquable - souche - butte
- habitation - escalier - source

Toute reproduction ou adaptation sous quelque forme et par quelque procédé que ce soit, même partielle, est interdite. La possession de cette carte ne donne pas le droit d'accès au village de Poul Fétan.
Autorisation d'accès :
Village de Poul-Fetan - 56310 Quistinic
02 97 39 51 74 - poulfetan@sagemor.fr

Fédération Française de Course d'Orientation

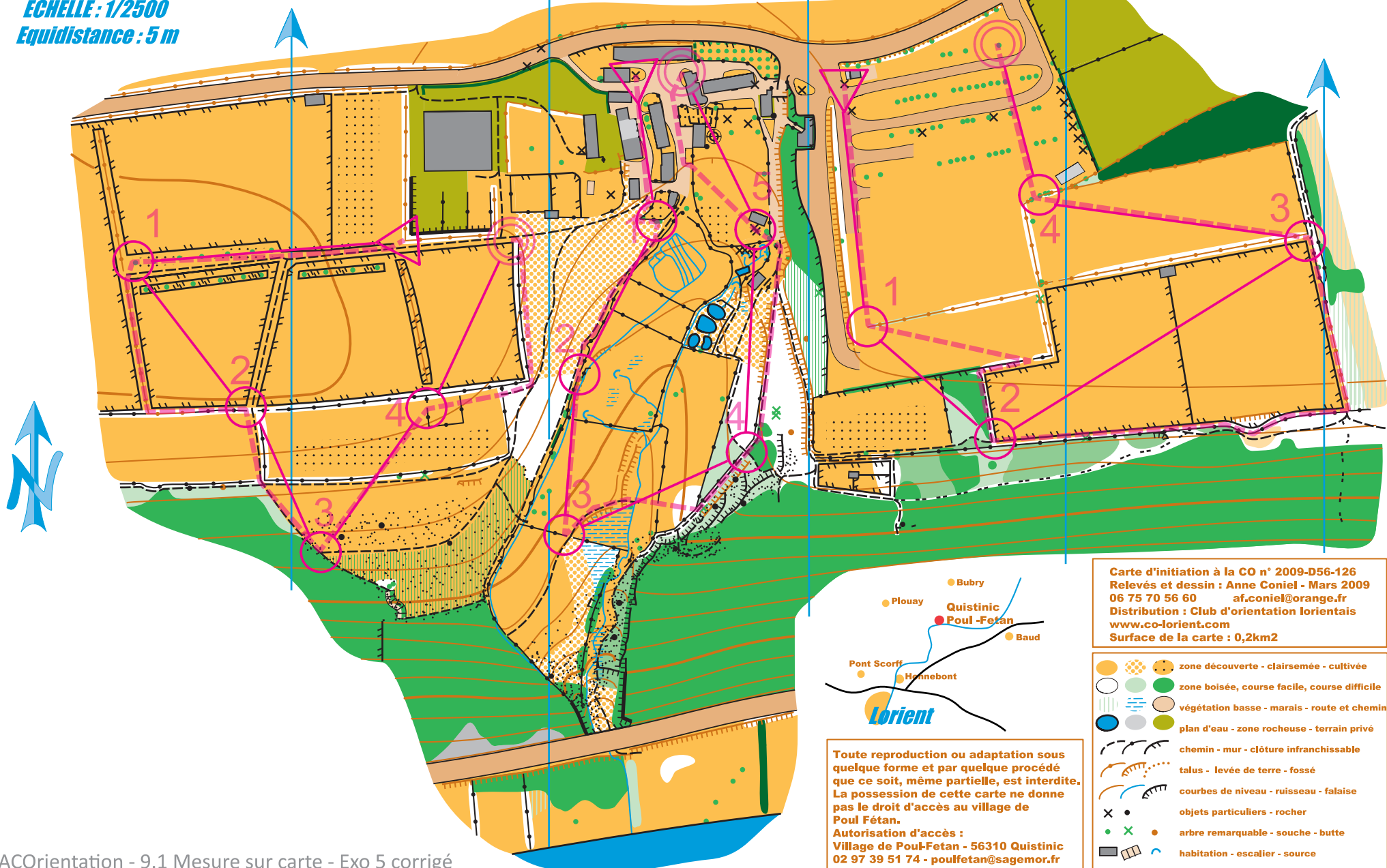
Poul-Fetan

ECHELLE : 1/2500
Equidistance : 5 m

Circuit A : 220 mm sur la carte
= 550 m sur le terrain

Circuit B : 230 mm sur la carte
= 575 m sur le terrain

Circuit C : 92 mm sur la carte
= 730 m sur le terrain



Carte d'initiation à la CO n° 2009-D56-126
Relevés et dessin : Anne Coniel - Mars 2009
06 75 70 56 60 af.coniel@orange.fr
Distribution : Club d'orientation lorientais
www.co-lorient.com
Surface de la carte : 0,2km2

Toute reproduction ou adaptation sous quelque forme et par quelque procédé que ce soit, même partielle, est interdite. La possession de cette carte ne donne pas le droit d'accès au village de Poul Fétan.
Autorisation d'accès :
Village de Poul-Fetan - 56310 Quistinic
02 97 39 51 74 - poulfetan@sagemor.fr

- zone découverte - clairsemée - cultivée
- zone boisée, course facile, course difficile
- végétation basse - marais - route et chemin
- plan d'eau - zone rocheuse - terrain privé
- chemin - mur - clôture infranchissable
- talus - levée de terre - fossé
- courbes de niveau - ruisseau - falaise
- objets particuliers - rocher
- arbre remarquable - souche - butte
- habitation - escalier - source

Abaque mesure / échelle / distance

